



Wrocław, dn. 23.02.2017 r.

ERD8-210/8/2017

OF PROJEKT
Usługi PROJEKTOWE
Tadeusz Foremniak
Ul. Dziwnowska 12/2
54-315 Wrocław

Dotyczy: uzgodnienia projektu budowlanego pn „ Przebudowa sieci wodociągowej oraz budowa sieci kanalizacji sanitarnej w ul. Międzyłęśnej, Pl. Szpitalnym i ul. Kolejowa w Bystrzycy Kłodzkiej

W odpowiedzi na pismo nr I.dz.3/OF/16, PKP Energetyka SA Śląski Rejon Dystrybucji uzgadnia bez uwag projekt budowlany pn „ Przebudowa sieci wodociągowej oraz budowa sieci kanalizacji sanitarnej w ul. Międzyłęśnej, Pl. Szpitalnym i ul. Kolejowa w Bystrzycy Kłodzkiej.

Uzgodnienie niniejsze jest ważne na **okres 2 lat** od daty jego wydania. Rozpoczęcie robót po terminie ważności uzgodnienia możliwe będzie po dokonaniu jego aktualizacji.

Jednocześnie informujemy, że ww. uzgodnienie należy traktować jako zakres urządzeń energetycznych stanowiących własność PKP Energetyki S.A.

Zastępca Kierownika
Śląski Rejon Dystrybucji

Lidia Biskup

Sporządziła : Joanna Bąk tel. 697 042 124

PKP ENERGETYKA S.A.
z siedzibą w Warszawie
ul. Hoża 63/67, 00-681 Warszawa
Oddział w Warszawie –
Dystrybucja Energii Elektrycznej
ul. Sławińska 7/9, 01-218 Warszawa

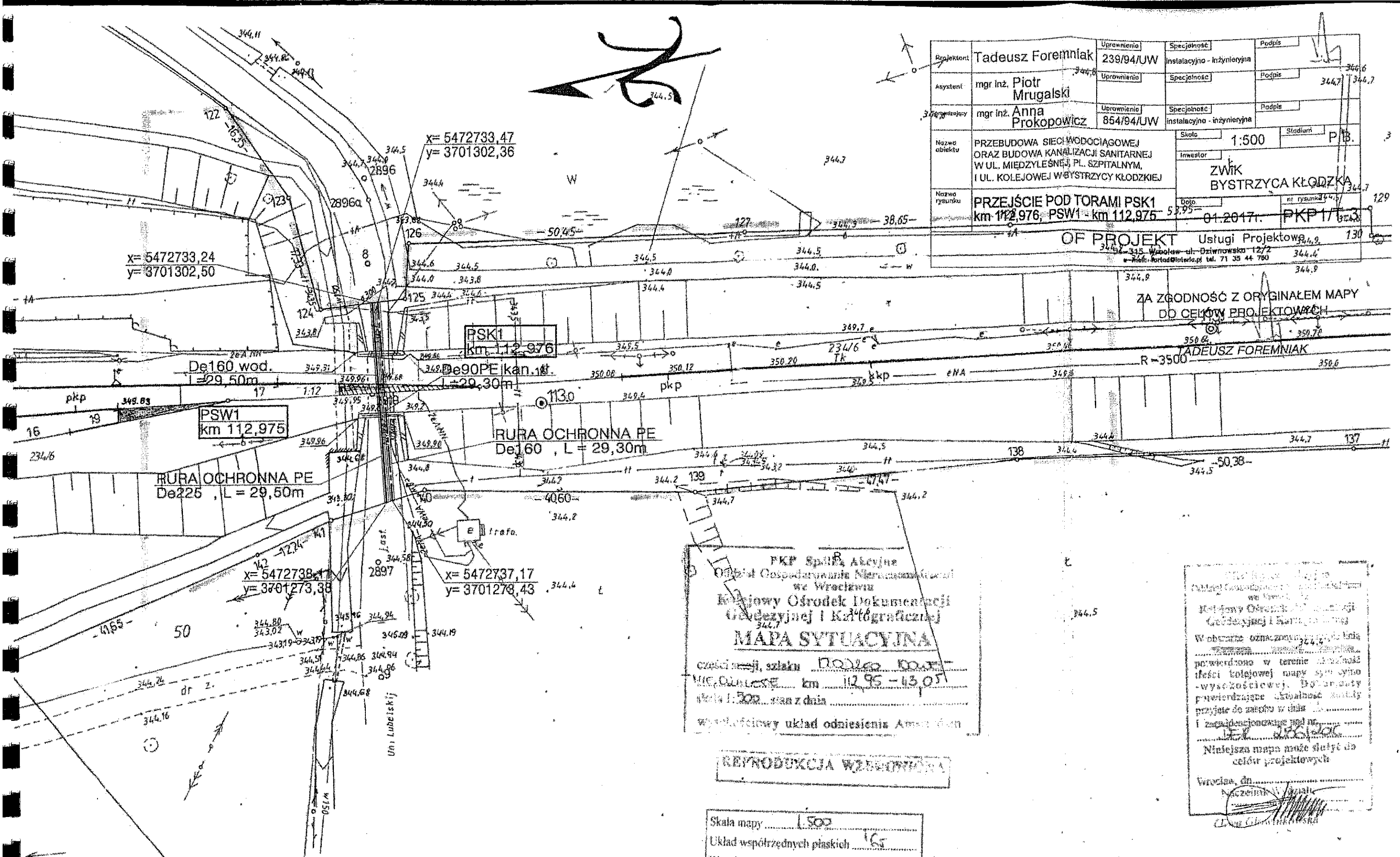
Śląski Rejon Dystrybucji
ul. Paczkowska 26, 50-503 Wrocław
tel. (+48 71) 717 55 03
fax. (+48 71) 717 55 03
ed.rd12@pkpenergetyka.pl
www.pkpenergetyka.pl

Sąd Rejonowy dla m. st. Warszawy
XII Wydział Gospodarczy
Krajowego Rejestru Sądowego
numer KRS 0000322634

NIP: 526-25-42-704
REGON: 017301607
Kapitał zakładowy
844.885.320.00zł
Kapitał w całości wpłacony

ZA ZGODNOŚĆ
ORYGINAŁEM

Tadeusz Foremniak



x=5472733,24
y=3701302,50

x=5472733,47
y=3701302,36

x=5472738,17
y=3701273,38

x=5472737,17
y=3701278,43

Projektant	Tadeusz Foremniak	Uprawnienie	239/94/UW	Specjalność	Instalacyjno - Inżynieryjna	Podpis	
Asystent	mgr inż. Piotr Mrugalski	Uprawnienie		Specjalność		Podpis	344,7
Projektant	mgr inż. Anna Prokopowicz	Uprawnienie	864/94/UW	Specjalność	Instalacyjno - inżynieryjna	Podpis	344,7
Nazwa obiektu	PRZEBUDOWA SIECI WODOCIĄGOWEJ ORAZ BUDOWA KANALIZACJI SANITARNEJ W UL. MIEDZYLEŚNEJ, PL. SZPITALNYM, I UL. KOLEJOWEJ W BYSTRZYCY KŁODZKIEJ			Skala	1:500	Stadion	P.B.
Nazwa rysunku	PRZEJŚCIE POD TORAMI PSK1 km 112,976 - PSW1 - km 112,975			Investor	ZWIK BYSTRZYCA KŁODZKA		
		Data	01.2017r.	ni rysunek	PKP 1/T.3		

OF PROJEKT Usługi Projektowe
315 Wąsław ul. Dziwnowska 12/2
Miejski Kortad Interia.pl tel. 71 35 44 780

ZA ZGODNOŚĆ Z ORYGINAŁEM MAPY DO CELÓW PROJEKTOWYCH

TADEUSZ FOREMNIAK

PKP Spółka Akcyjna
Ogólny Zarządca Mieroszanowice
we Wrocławiu
Krajowy Ośrodek Dokumentacji
Geodezyjnej i Kartograficznej
MAPA SYTUACYJNA
część 1, skłona 1:500, data 01.2017
Miejskość km 112,95 - 113,05
skala 1:500, stan z dnia
wysokościowy układ odniesienia Amersdam

REPRODUKCYJA WZBROJONA

Skala mapy 1:500
Układ współrzędnych płaskich 16
Wysokościowy układ odniesienia AMERSDAM

Wykonano w oparciu o dane geodezyjne i kartograficzne
nie posiada

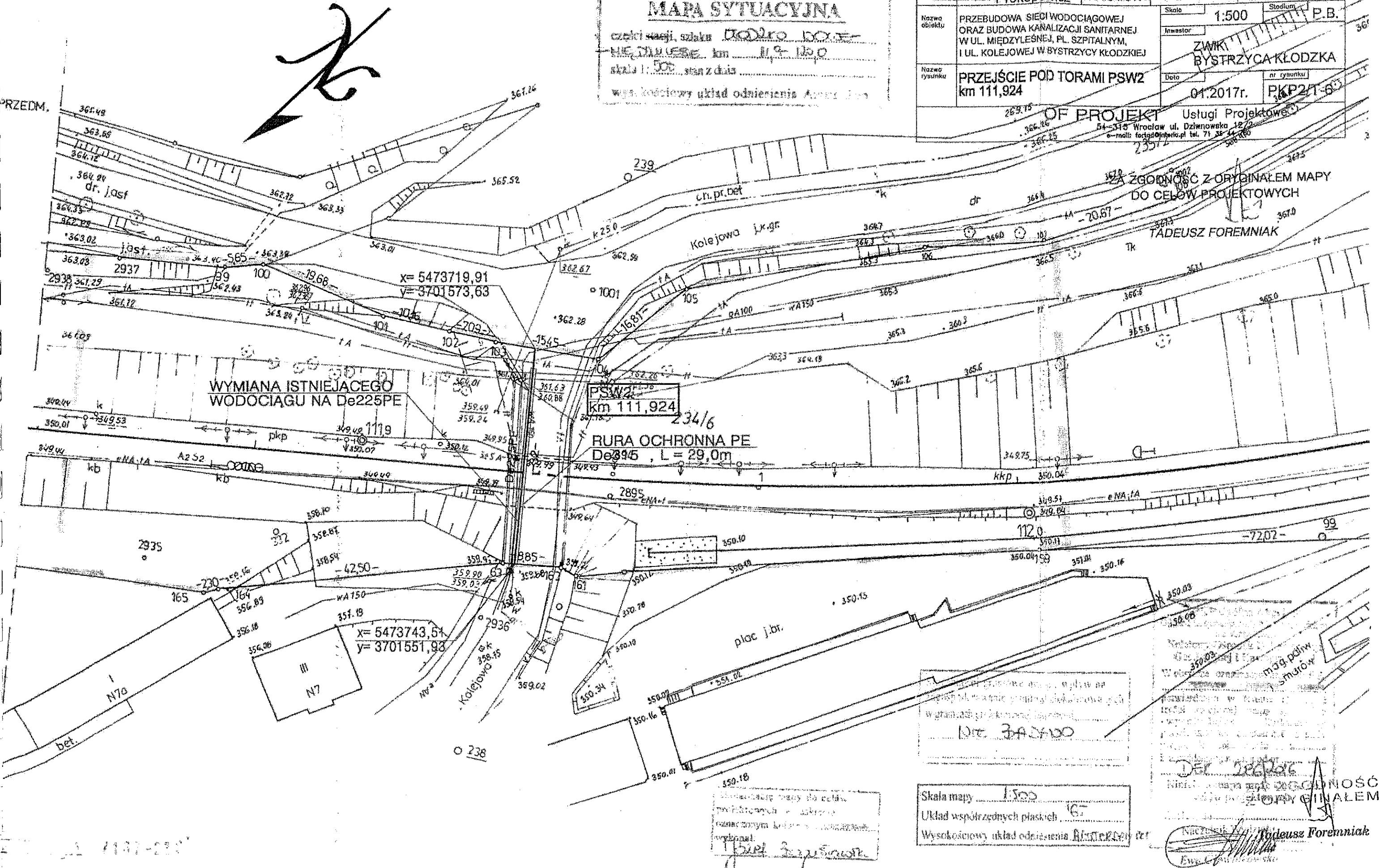
Wzbrona oznaczona...
powierzono w terenie...
wysokościowej...
przyjęte do...
Niniejsza mapa może służyć do celów projektowych
Wrocław, dn...
Naczelnik...
Tadeusz Foremniak

ZA ZGODNOŚĆ Z ORYGINAŁEM

Tadeusz Foremniak

P&P Spółka Akcyjna
 Oddział Gospodarstwa Nieruchomości
 we Wrocławiu
 Kolejowy Ośrodek Dokumentacji
 Geodezyjnej i Kartograficznej
MAPA SYTUACYJNA
 części stacji szlaku kolejowego
 MIEJSCOWOŚĆ km 11,924
 skala 1:500
 wys. kolejowy układ odmierzenia Anny

Projektant	Tadeusz Foremniak	Uprawnienia	239/94/LJW	Specjalność	Instalacyjno - Inżynierska	Podpis	
Asystent	mgr inż. Piotr Mrugański	Uprawnienia		Specjalność		Podpis	
Sprawdzający	mgr inż. Anna Prokopowicz	Uprawnienia	854/04/LJW	Specjalność	Instalacyjno - Inżynierska	Podpis	
Nazwa obiektu	PRZEBUDOWA SIECI WODOCIĄGOWEJ ORAZ BUDOWA KANALIZACJI SANITARNEJ W UL. MIĘDZYLESNEJ, PL. SZPITALNYM, I UL. KOLEJOWEJ W BYSTRZYCY KŁODZKIEJ	Skala	1:500	Stadium	P.B.		
Nazwa rysunku	PRZEJŚCIE POD TORAMI PSW2 km 11,924	Investor	ZWK BYSTRZYCA KŁODZKA	Data	01.2017r.	nr rysunku	PKP21-6



OF PROJEKT Usługi Projektowe

ZGODNOŚĆ Z ORYGINAŁEM MAPY DO CEŁÓW PROJEKTOWYCH

TADEUSZ FOREMNIAK

WYMIANA ISTNIEJĄCEGO WODOCIĄGU NA De225PE

PSW2 km 11,924

RURA OCHRONNA PE De395, L = 29,0m

x=5473743,51
y=3701551,93

Wzrost...
 Długość...
 Ciężar...
 Długość...
 Ciężar...
 Długość...
 Ciężar...

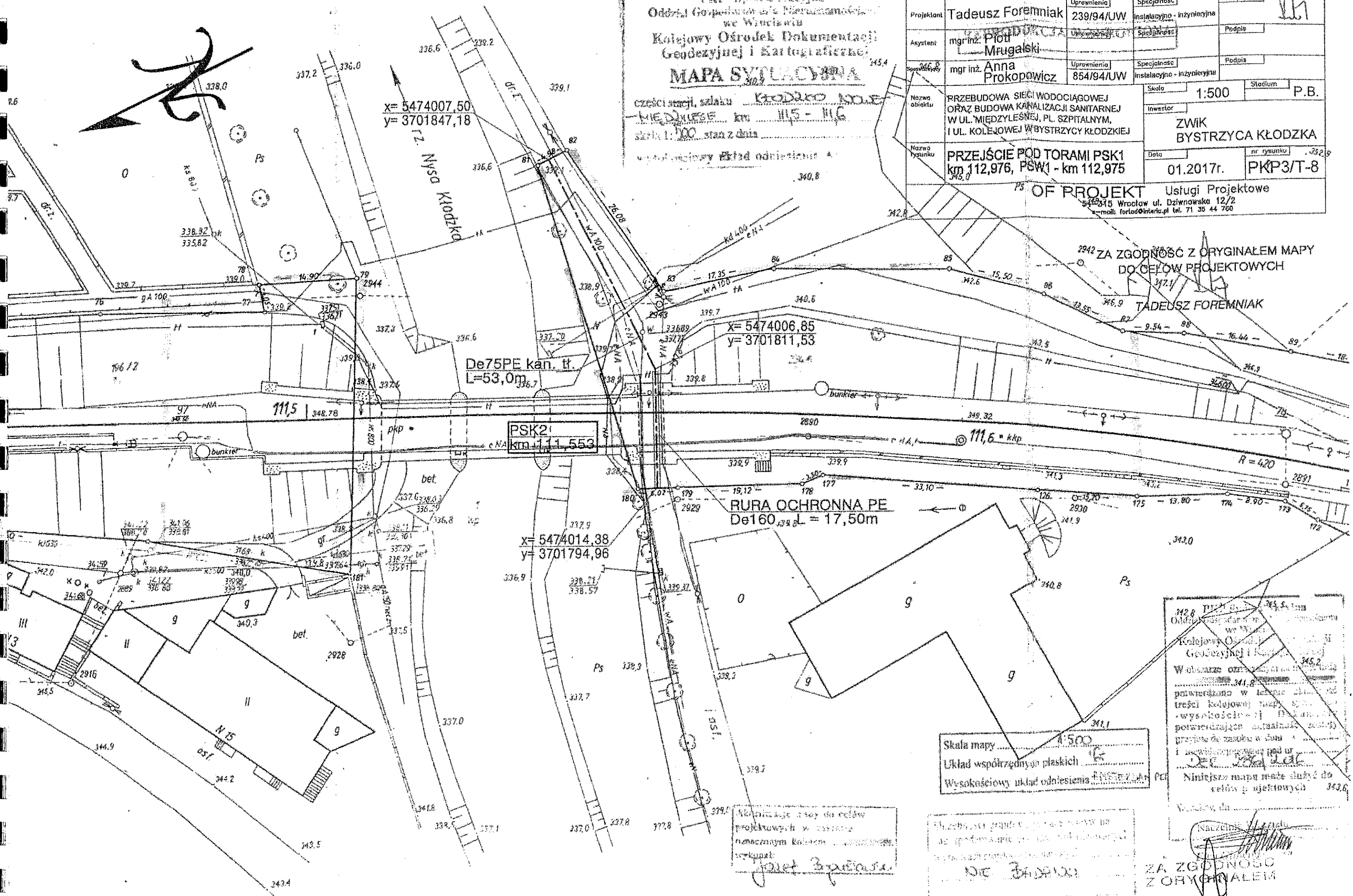
Wzrost...
 Długość...
 Ciężar...
 Długość...
 Ciężar...
 Długość...
 Ciężar...

Skala mapy 1:500
 Układ współrzędnych płaskich 16
 Wysokościowy układ odmierzenia Anny

ZGODNOŚĆ Z ORYGINAŁEM
 TADEUSZ FOREMNIAK

PKP Spółka Akcyjna
 Oddział Gospodarstwa Miarostanowienia
 we Wrocławiu
 Kolejowy Ośrodek Dokumentacji
 Geodezyjnej i Kartograficznej
MAPA SYTUACYJNA
 części stacji, szlaku **KŁODZKO KŁODZKA**
MIEDZYKURSE km 115 - 116
 skala 1:500 stan z dnia
 wyprodukowany zkład odniesienia A

Projektant	Tadeusz Foremniak	Uprawnienia	239/94/UW	Specjalność	Instalacyjno - inżynierska	Podpis	
Asystent	mgr inż. Piotr Mrugański	Uprawnienia		Specjalność		Podpis	
mgr inż. Anna Prokopowicz	854/94/UW	Instalacyjno - inżynierska		Podpis			
Nazwa obiektu	PRZEBUDOWA SIECI WODOCIAGOWEJ ORAZ BUDOWA KANALIZACJI SANITARNEJ W UL. MIEDZYLESNEJ, PL. SZPITALNYM, I UL. KOLEJOWEJ W BYSTRZYCY KŁODZKIEJ			Skala	1:500	Stadium	P.B.
Nazwa rysunku	PRZEJŚCIE POD TORAMI PSK1 km 112,976, PSW1 - km 112,975			Investor	ZWIK BYSTRZYCA KŁODZKA		
				Data	01.2017r.	nr rysunku	PKP3/T-8
OF PROJEKT Usługi Projektowe 54-315 Wrocław ul. Dziwnowska 12/2 e-mail: forlad@interia.pl tel. 71 35 44 760							



ZA ZGODNOŚĆ Z ORYGINAŁEM MAPY
 DO CEŁÓW PROJEKTOWYCH
 TADEUSZ FOREMNIAK

PSK2
 km 111,553

RURA OCHRONNA PE
 De160 L=17,50m

Skala mapy 1:500
 Układ współrzędnych płaskich B
 Wysokościowy układ odniesienia 1965

Konieczność mapy do celów
 projektowych w zakresie
 robót ziemnych i konstrukcyjnych
 wykonał
 Jacek Szpakowski

Wykonano projekt i rysunek
 w profesjonalnym programie komputerowym
 w celu wyeliminowania błędów
 i nieprecyzyjności
 Dł. 300/100

1428 PKP Spółka Akcyjna
 Oddział Gospodarstwa Miarostanowienia
 we Wrocławiu
 Kolejowy Ośrodek Dokumentacji
 Geodezyjnej i Kartograficznej
 Właścicielze oryginału mapy
 potwierdzają w ten sposób
 treść geodezyjnej mapy
 - wysokościowej - i
 potwierdzają aktualność
 danych do czasu w dniu
 i w miejscu wykonania mapy
 Niniejsza mapa może służyć do
 celów projektowych

ZA ZGODNOŚĆ
 Z ORYGINAŁEM
 Tadeusz Foremniak